


## Autor

Institution Gemeinde  
 Abteilung Bauhof  
 Straße Industriestr. 27  
 PLZ 90599  
 Stadt Diethofen  
 Land Deutschland  
 Ansprechpartner Gemeinde Diethofen Helmut Reiter  
 Telefon +49-98248278  
 E-Mail bauhof@diethofen.de



Erstellt mit **DataCollect Webreporter** Version 1.0 am 13.03.2018 13:18:36

## Messstelle

Name Herpersdorf02  
 Rtg. kommend (Name) Seubersdorf  
 Rtg. gehend (Name) Ortsmitte  
 Vmax StVO   
 Kommentar Höhe Spielplatz  
 Gerätetyp **DSD**

## Zeitbereich

Startdatum 12.03.2018 09:00  
 Enddatum 13.03.2018 08:59  
 Tage Mo, Di, Mi, Do, Fr, Sa, So  
 Zeitintervall 60 Minuten  
 Zeitfenster / Tag 00:00 - 23:59

## Geschwindigkeitsklassen

[V in km/h]

Zeit	Σ	10	20	30	40	50	60	70	80	90	100	110	>110
00:00-06:00	10	1	2	0	2	2	2	0	1	0	0	0	0
06:00-09:00	47	1	5	0	2	19	15	4	1	0	0	0	0
15:00-19:00	81	0	7	1	4	31	30	7	1	0	0	0	0
06:00-22:00	206	1	16	3	13	81	72	17	3	0	0	0	0
00:00-24:00	220	2	18	3	15	84	77	17	4	0	0	0	0

## Geschwindigkeitskennzahlen

[V in km/h]

## DSD SAFETY Erfolg

Vmin	Vavg	Vmax	V15	V50	V85	Vexc %
4	47	80	39	49	58	<b>44.5</b>

Vin	Vout	Vred	Vred %
<b>47</b>	-	-	-

## Beschreibungen

Vmin: Minimale Geschwindigkeit  
 Vavg: Durchschnittliche Geschwindigkeit  
 Vmax: Maximale Geschwindigkeit  
 V15: Grenzggeschwindigkeit für die ersten 15% der Fahrzeuge  
 V50: Grenzggeschwindigkeit für die ersten 50% der Fahrzeuge

V85: Grenzggeschwindigkeit für die ersten 85% der Fahrzeuge  
 Vexc %: Geschwindigkeitsüberschreitung in %  
 Vin: Durchschnittliche Eintrittsgeschwindigkeit  
 Vout: Durchschnittliche Austrittsgeschwindigkeit  
 Vred: Durchschnittliche Reduktion der Geschwindigkeit zwischen Eintritt und Austritt

## Autor

Institution	Gemeinde
Abteilung	Bauhof
Straße	Industriestr. 27
PLZ	90599
Stadt	Diethofen
Land	Deutschland
Ansprechpartner	Gemeinde Diethofen Helmut Reiter
Telefon	+49-98248278
E-Mail	bauhof@diethofen.de



Erstellt mit **DataCollect Webreporter** Version 1.0 am 13.03.2018 13:18:36

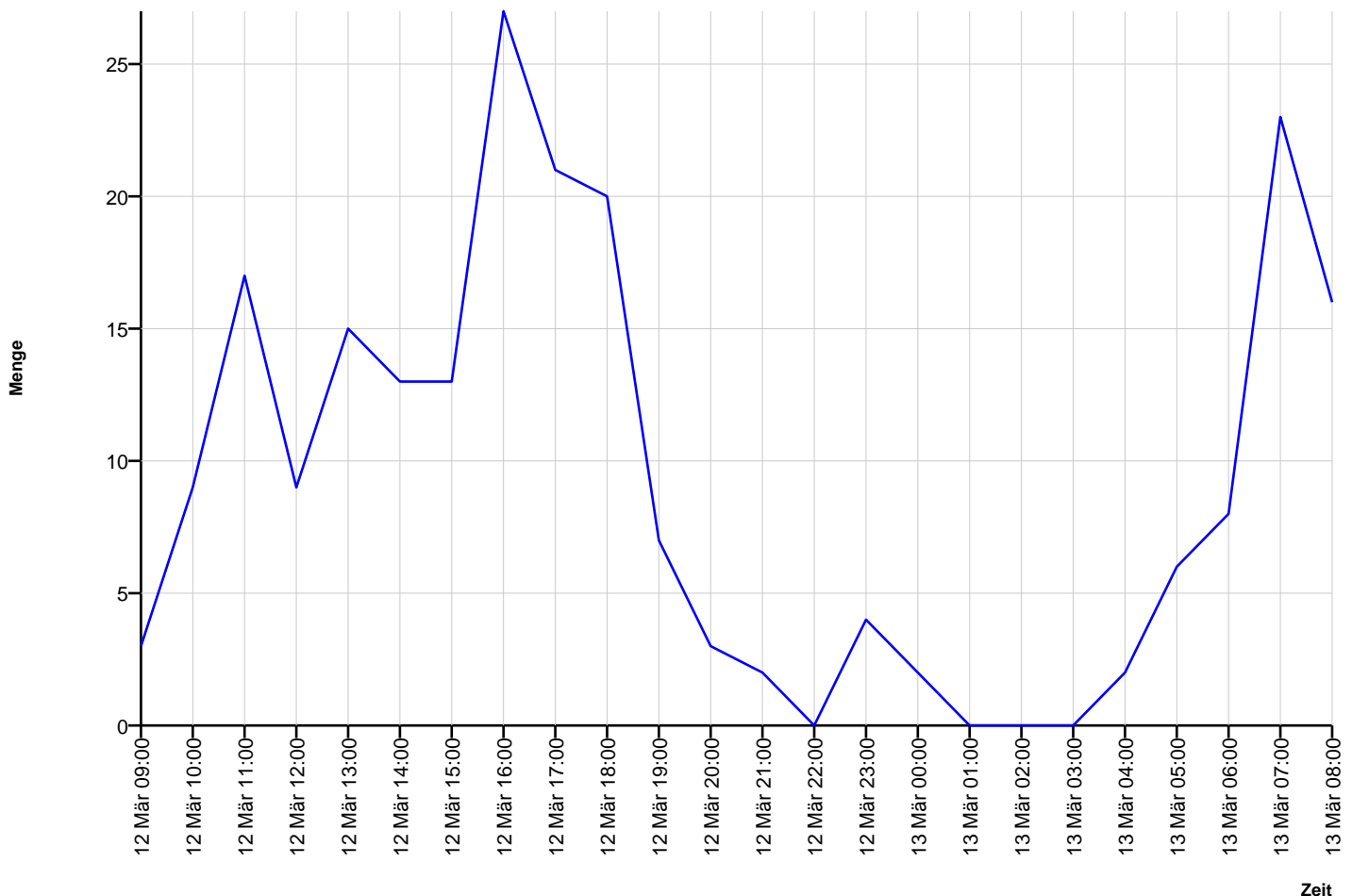
## Messstelle

Name	Herpersdorf02
Rtg. kommend (Name)	Seubersdorf
Rtg. gehend (Name)	Ortmitte
Vmax StVO	<b>50</b>
Kommentar	Höhe Spielplatz
Gerätetyp	<b>DSD</b>

## Zeitbereich

Startdatum	12.03.2018 09:00
Enddatum	13.03.2018 08:59
Tage	Mo, Di, Mi, Do, Fr, Sa, So
Zeitintervall	60 Minuten
Zeitfenster / Tag	00:00 - 23:59

## Verkehrsmengen Ganglinie



## Autor

Institution	Gemeinde
Abteilung	Bauhof
Straße	Industriestr. 27
PLZ	90599
Stadt	Diethenhofen
Land	Deutschland
Ansprechpartner	Gemeinde Diethenhofen Helmut Reiter
Telefon	+49-98248278
E-Mail	bauhof@diethenhofen.de



Erstellt mit **DataCollect Webreporter** Version 1.0 am 13.03.2018 13:18:36

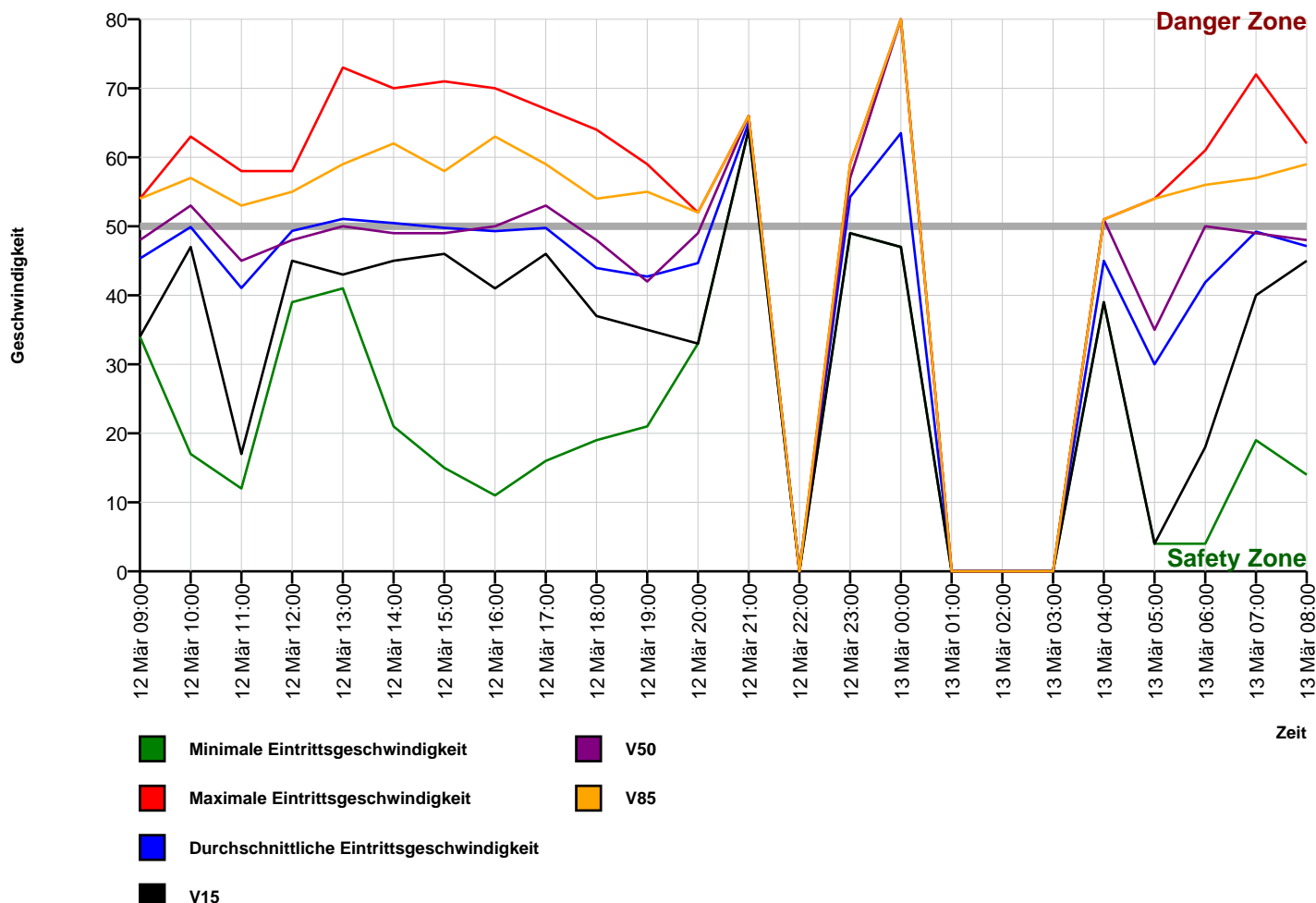
## Messstelle

Name	Herpersdorf02
Rtg. kommend (Name)	Seubersdorf
Rtg. gehend (Name)	Ortmitte
Vmax StVO	<b>50</b>
Kommentar	Höhe Spielplatz
Gerätetyp	<b>DSD</b>

## Zeitbereich

Startdatum	12.03.2018 09:00
Enddatum	13.03.2018 08:59
Tage	Mo, Di, Mi, Do, Fr, Sa, So
Zeitintervall	60 Minuten
Zeitfenster / Tag	00:00 - 23:59

## Geschwindigkeits-Diagramm



## Autor

Institution	Gemeinde
Abteilung	Bauhof
Straße	Industriestr. 27
PLZ	90599
Stadt	Diethenhofen
Land	Deutschland
Ansprechpartner	Gemeinde Diethenhofen Helmut Reiter
Telefon	+49-98248278
E-Mail	bauhof@diethenhofen.de



Erstellt mit **DataCollect Webreporter** Version 1.0 am 13.03.2018 13:18:36

## Messstelle

Name	Herpersdorf02
Rtg. kommend (Name)	Seubersdorf
Rtg. gehend (Name)	Ortmitte
Vmax StVO	<b>50</b>
Kommentar	Höhe Spielplatz
Gerätetyp	<b>DSD</b>

## Zeitbereich

Startdatum	12.03.2018 09:00
Enddatum	13.03.2018 08:59
Tag	Mo, Di, Mi, Do, Fr, Sa, So
Zeitintervall	60 Minuten
Zeitfenster / Tag	00:00 - 23:59

## Geschwindigkeits-Histogramm

