


Autor

Institution Gemeinde
 Abteilung Bauhof
 Straße Industriestr. 27
 PLZ 90599
 Stadt Diethofen
 Land Deutschland
 Ansprechpartner Gemeinde Diethofen Helmut Reiter
 Telefon +49-98248278
 E-Mail bauhof@diethofen.de



Erstellt mit **DataCollect Webreporter** Version 1.0 am 09.06.2020 08:32:36

Messstelle

Name Ebersdorf01
 Rtg. kommend (Name) Andorf
 Rtg. gehend (Name) Ortsmitte
 Vmax StVO 
 Kommentar Anwesen Schuh
 Gerätetyp **DSD**

Zeitbereich

Startdatum 08.06.2020 06:00
 Enddatum 09.06.2020 05:59
 Tage Mo, Di, Mi, Do, Fr, Sa, So
 Zeitintervall 60 Minuten
 Zeitfenster / Tag 00:00 - 23:59

Geschwindigkeitsklassen [V in km/h]

Zeit	Σ	10	20	30	40	50	60	70	80	90	100	110	>110
00:00-06:00	30	0	2	2	0	2	13	10	1	0	0	0	0
06:00-09:00	70	2	5	5	1	3	17	18	13	5	1	0	0
15:00-19:00	99	0	3	7	4	16	26	24	15	4	0	0	0
06:00-22:00	373	6	31	33	11	36	80	89	64	19	4	0	0
00:00-24:00	407	6	33	35	11	38	95	100	66	19	4	0	0

Geschwindigkeitskennzahlen [V in km/h]

DSD SAFETY Erfolg

Vmin	Vavg	Vmax	V15	V50	V85	Vexc %
4	55	95	24	58	74	69.8

Vin	Vout	Vred	Vred %
55	-	-	-

Beschreibungen

Vmin: Minimale Geschwindigkeit
 Vavg: Durchschnittliche Geschwindigkeit
 Vmax: Maximale Geschwindigkeit
 V15: Grenzggeschwindigkeit für die ersten 15% der Fahrzeuge
 V50: Grenzggeschwindigkeit für die ersten 50% der Fahrzeuge

V85: Grenzggeschwindigkeit für die ersten 85% der Fahrzeuge
 Vexc %: Geschwindigkeitsüberschreitung in %
 Vin: Durchschnittliche Eintrittsgeschwindigkeit
 Vout: Durchschnittliche Austrittsgeschwindigkeit
 Vred: Durchschnittliche Reduktion der Geschwindigkeit zwischen Eintritt und Austritt


Autor

Institution	Gemeinde
Abteilung	Bauhof
Straße	Industriestr. 27
PLZ	90599
Stadt	Diethofen
Land	Deutschland
Ansprechpartner	Gemeinde Diethofen Helmut Reiter
Telefon	+49-98248278
E-Mail	bauhof@diethofen.de



Erstellt mit **DataCollect Webreporter** Version 1.0 am 09.06.2020 08:32:36

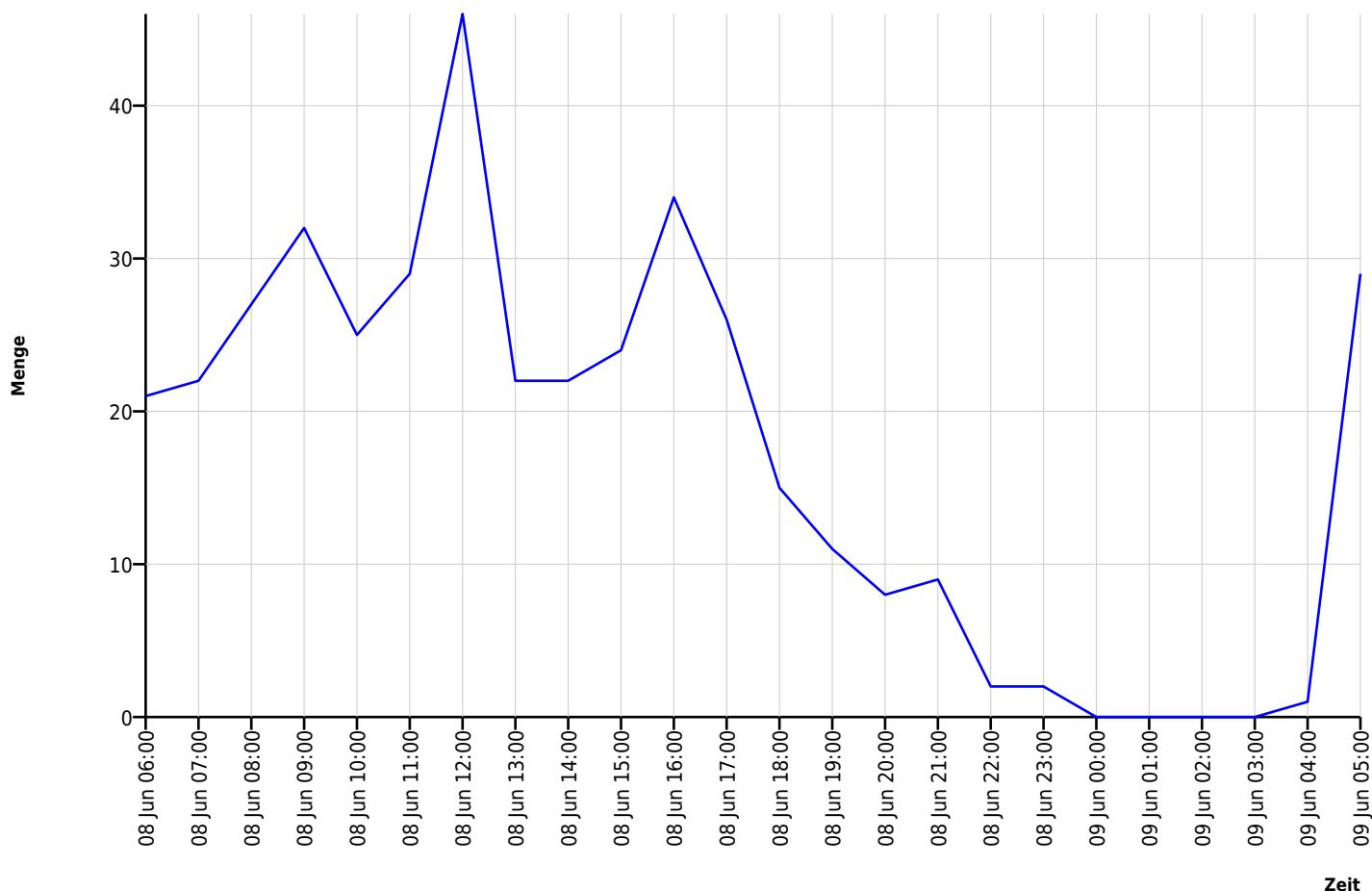
Messtelle

Name	Ebersdorf01
Rtg. kommend (Name)	Andorf
Rtg. gehend (Name)	Ortmitte
Vmax StVO	
Kommentar	Anwesen Schuh
Gerätetyp	DSD

Zeitbereich

Startdatum	08.06.2020 06:00
Enddatum	09.06.2020 05:59
Tage	Mo, Di, Mi, Do, Fr, Sa, So
Zeitintervall	60 Minuten
Zeitfenster / Tag	00:00 - 23:59

Verkehrsmengen Ganglinie




Autor

Institution	Gemeinde
Abteilung	Bauhof
Straße	Industriestr. 27
PLZ	90599
Stadt	Diethofen
Land	Deutschland
Ansprechpartner	Gemeinde Diethofen Helmut Reiter
Telefon	+49-98248278
E-Mail	bauhof@diethofen.de



Erstellt mit **DataCollect Webreporter** Version 1.0 am 09.06.2020 08:32:36

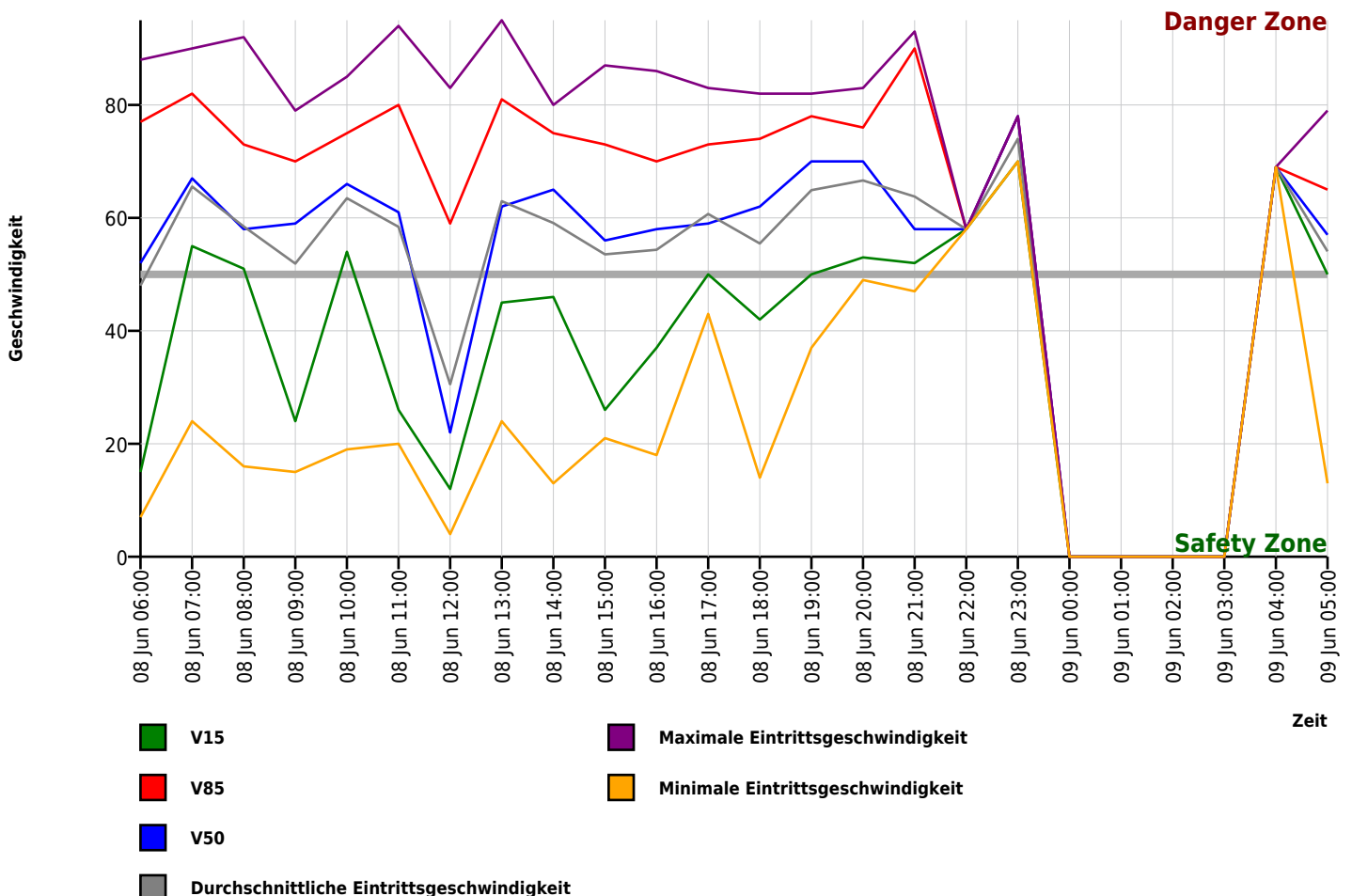
Messtelle

Name	Ebersdorf01
Rtg. kommend (Name)	Andorf
Rtg. gehend (Name)	Ortmitte
Vmax StVO	
Kommentar	Anwesen Schuh
Gerätetyp	DSD

Zeitbereich

Startdatum	08.06.2020 06:00
Enddatum	09.06.2020 05:59
Tage	Mo, Di, Mi, Do, Fr, Sa, So
Zeitintervall	60 Minuten
Zeitfenster / Tag	00:00 - 23:59

Geschwindigkeits-Diagramm




Autor

Institution	Gemeinde
Abteilung	Bauhof
Straße	Industriestr. 27
PLZ	90599
Stadt	Dietenhofen
Land	Deutschland
Ansprechpartner	Gemeinde Dietenhofen Helmut Reiter
Telefon	+49-98248278
E-Mail	bauhof@dietenhofen.de



Erstellt mit **DataCollect Webreporter** Version 1.0 am 09.06.2020 08:32:36

Messstelle

Name	Ebersdorf01
Rtg. kommend (Name)	Andorf
Rtg. gehend (Name)	Ortmitte
Vmax StVO	
Kommentar	Anwesen Schuh
Gerätetyp	DSD

Zeitbereich

Startdatum	08.06.2020 06:00
Enddatum	09.06.2020 05:59
Tage	Mo, Di, Mi, Do, Fr, Sa, So
Zeitintervall	60 Minuten
Zeitfenster / Tag	00:00 - 23:59

Geschwindigkeits-Histogramm

