


Autor

Institution Gemeinde
 Abteilung Bauhof
 Straße Industriestr. 27
 PLZ 90599
 Stadt Diethofen
 Land Deutschland
 Ansprechpartner Gemeinde Diethofen Helmut Reiter
 Telefon +49-98248278
 E-Mail bauhof@diethofen.de



Erstellt mit **DataCollect Webreporter** Version 1.0 am 05.06.2020 10:20:41

Messstelle

Name Diethofen
 Rtg. kommend (Name) Leonrod
 Rtg. gehend (Name) Ortsmitte
 Vmax StVO 
 Kommentar Anwesen Wimmer
 Gerätetyp **DSD**

Zeitbereich

Startdatum 04.06.2020 10:00
 Enddatum 05.06.2020 09:59
 Tage Mo, Di, Mi, Do, Fr, Sa, So
 Zeitintervall 60 Minuten
 Zeitfenster / Tag 00:00 - 23:59

Geschwindigkeitsklassen

[V in km/h]

Zeit	Σ	10	20	30	40	50	60	70	80	90	100	110	>110
00:00-06:00	26	0	0	2	3	4	11	5	0	1	0	0	0
06:00-09:00	106	0	4	4	3	18	55	22	0	0	0	0	0
15:00-19:00	155	0	10	13	5	21	86	18	2	0	0	0	0
06:00-22:00	561	2	39	30	15	105	293	72	5	0	0	0	0
00:00-24:00	595	2	42	33	18	110	305	79	5	1	0	0	0

Geschwindigkeitskennzahlen

[V in km/h]

DSD SAFETY Erfolg

Vmin	Vavg	Vmax	V15	V50	V85	Vexc %
5	50	82	38	53	60	65.5

Vin	Vout	Vred	Vred %
50	-	-	-

Beschreibungen

Vmin: Minimale Geschwindigkeit
 Vavg: Durchschnittliche Geschwindigkeit
 Vmax: Maximale Geschwindigkeit
 V15: Grenzggeschwindigkeit für die ersten 15% der Fahrzeuge
 V50: Grenzggeschwindigkeit für die ersten 50% der Fahrzeuge

V85: Grenzggeschwindigkeit für die ersten 85% der Fahrzeuge
 Vexc %: Geschwindigkeitsüberschreitung in %
 Vin: Durchschnittliche Eintrittsgeschwindigkeit
 Vout: Durchschnittliche Austrittsgeschwindigkeit
 Vred: Durchschnittliche Reduktion der Geschwindigkeit zwischen Eintritt und Austritt

Autor

Institution	Gemeinde
Abteilung	Bauhof
Straße	Industriestr. 27
PLZ	90599
Stadt	Diethofen
Land	Deutschland
Ansprechpartner	Gemeinde Diethofen Helmut Reiter
Telefon	+49-98248278
E-Mail	bauhof@diethofen.de



Erstellt mit **DataCollect Webreporter** Version 1.0 am 05.06.2020 10:20:42

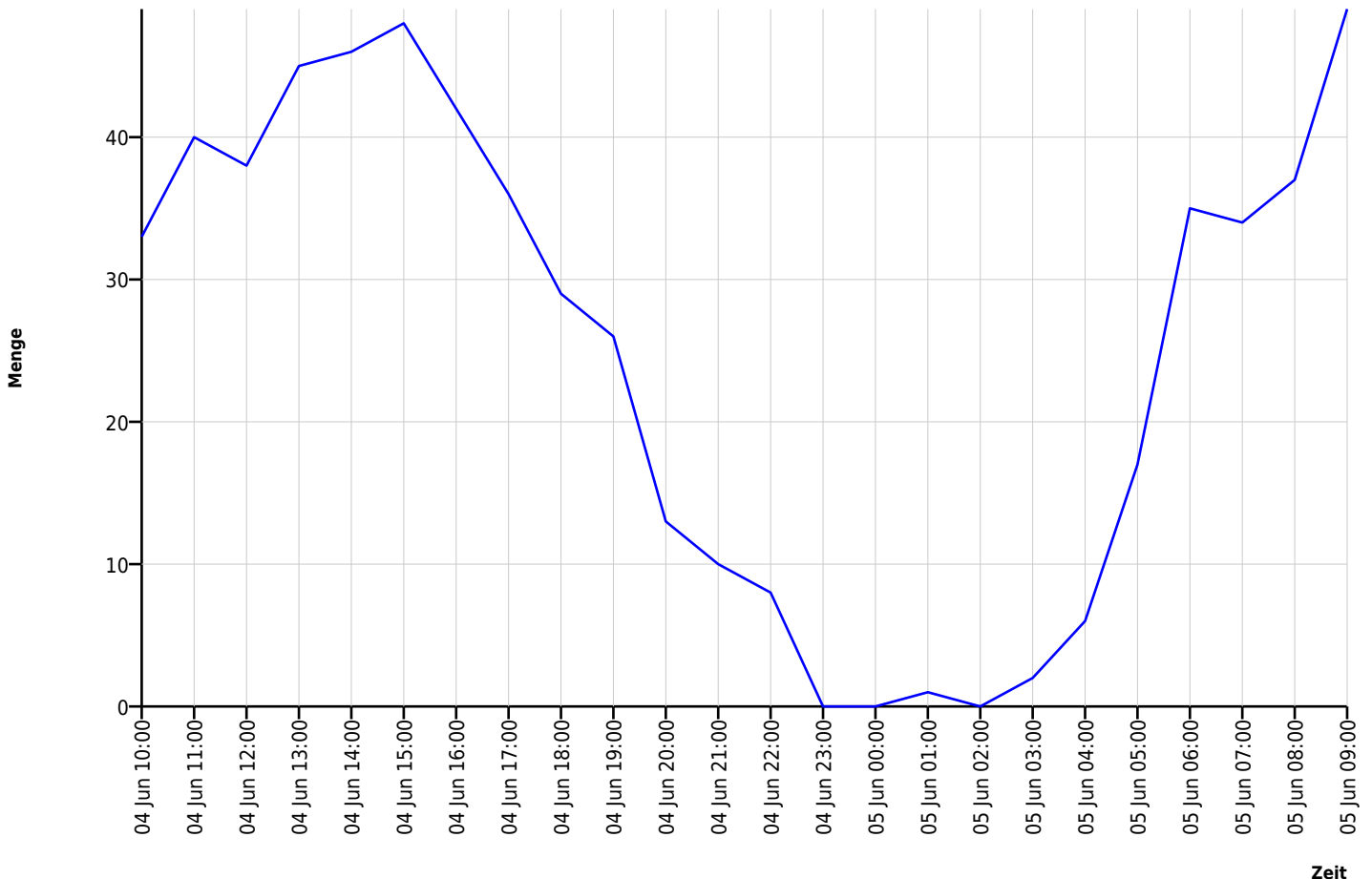
Messtelle

Name	Diethofen
Rtg. kommend (Name)	Leonrod
Rtg. gehend (Name)	Ortsmitte
Vmax StVO	50
Kommentar	Anwesen Wimmer
Gerätetyp	DSD

Zeitbereich

Startdatum	04.06.2020 10:00
Enddatum	05.06.2020 09:59
Tage	Mo, Di, Mi, Do, Fr, Sa, So
Zeitintervall	60 Minuten
Zeitfenster / Tag	00:00 - 23:59

Verkehrsmengen Ganglinie




Autor

Institution	Gemeinde
Abteilung	Bauhof
Straße	Industriestr. 27
PLZ	90599
Stadt	Diethofen
Land	Deutschland
Ansprechpartner	Gemeinde Diethofen Helmut Reiter
Telefon	+49-98248278
E-Mail	bauhof@diethofen.de



Erstellt mit **DataCollect Webreporter** Version 1.0 am 05.06.2020 10:20:42

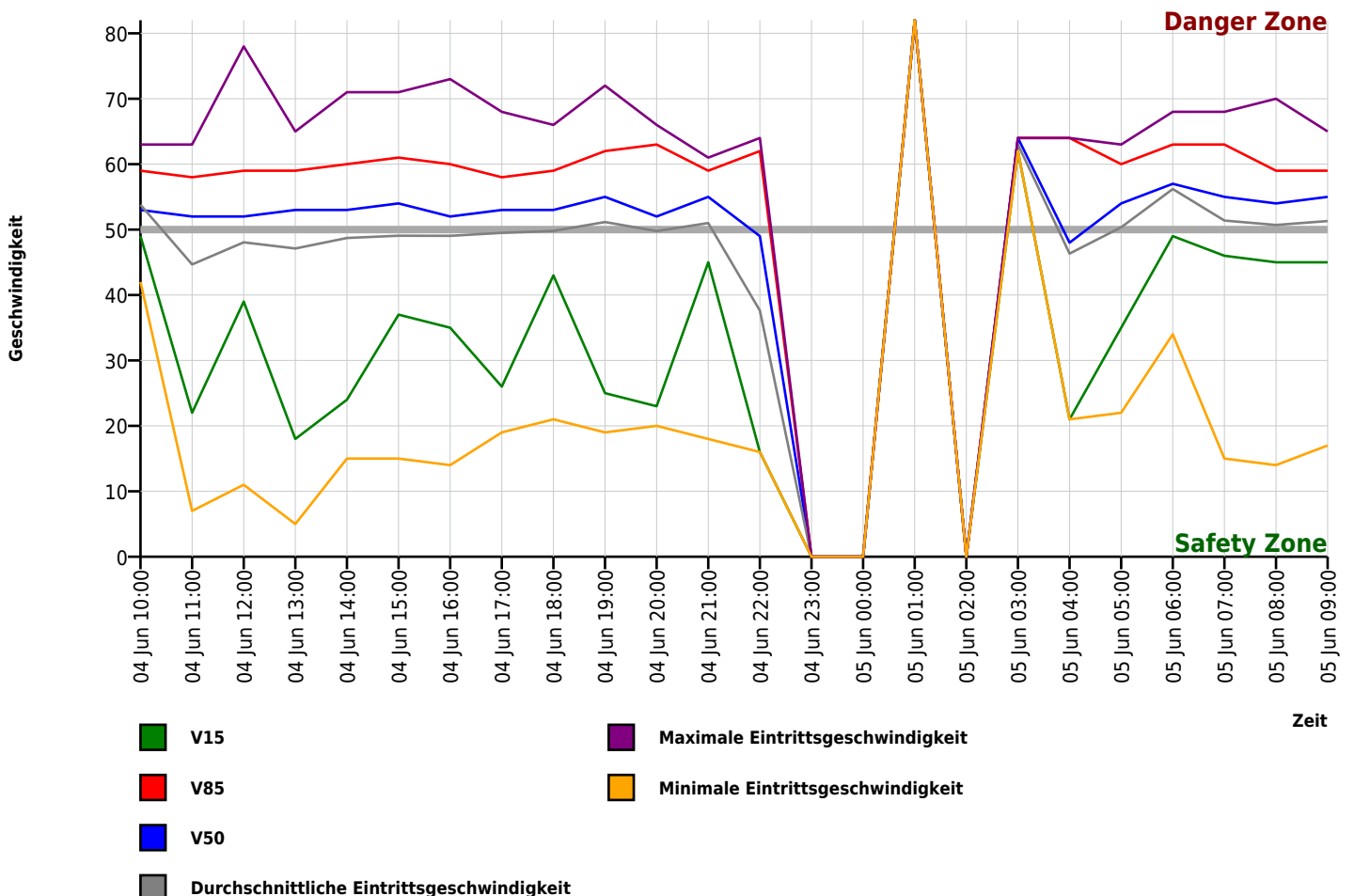
Messtelle

Name	Diethofen
Rtg. kommend (Name)	Leonrod
Rtg. gehend (Name)	Ortmitte
Vmax StVO	
Kommentar	Anwesen Wimmer
Gerätetyp	DSD

Zeitbereich

Startdatum	04.06.2020 10:00
Enddatum	05.06.2020 09:59
Tage	Mo, Di, Mi, Do, Fr, Sa, So
Zeitintervall	60 Minuten
Zeitfenster / Tag	00:00 - 23:59

Geschwindigkeits-Diagramm



Autor

Institution	Gemeinde
Abteilung	Bauhof
Straße	Industriestr. 27
PLZ	90599
Stadt	Dietenhofen
Land	Deutschland
Ansprechpartner	Gemeinde Dietenhofen Helmut Reiter
Telefon	+49-98248278
E-Mail	bauhof@dietenhofen.de



Erstellt mit **DataCollect Webreporter** Version 1.0 am 05.06.2020 10:20:42

Messtelle

Name	Dietenhofen
Rtg. kommend (Name)	Leonrod
Rtg. gehend (Name)	Ortsmitte
Vmax StVO	50
Kommentar	Anwesen Wimmer
Gerätetyp	DSD

Zeitbereich

Startdatum	04.06.2020 10:00
Enddatum	05.06.2020 09:59
Tage	Mo, Di, Mi, Do, Fr, Sa, So
Zeitintervall	60 Minuten
Zeitfenster / Tag	00:00 - 23:59

Geschwindigkeits-Histogramm

